


















































TOURNAI - LA LOUVIERE
 175,2 km

Version du 18 juin 2022

| Km + | Km - | Communes, entités, rues traversées | Moyenne | | |
|--------------------------------|-------|--|--------------|-------|-------|
| | | | 42 | 44 | 46 |
| | | | Durée course | | |
| | | | 04:10 | 03:58 | 03:48 |
| | | | | | |
| | | | | | |
| | | | | | |
| HAINAUT | | | | | |
| TOURNAI | | | | | |
| DEPART FICTIF | | | | | |
| Place Paul-Emile Janson | | | 13:00 | 13:00 | 13:00 |
| 0,0 | 179 | N7 Rue de la Wallonie | 13:00 | 13:00 | 13:00 |
| 0,2 | 178,3 | ↑ N7 Rue des Puits l'Eau - Rue de Pont | 13:00 | 13:00 | 13:00 |
| 0,6 | 177,9 | ↑ ↻ ▶ Passage des deux côtés | | | |
| | | ↑ Rue du Quesnoy - Rue Morel - Rue des Volontaires | 13:01 | 13:01 | 13:01 |
| 1,3 | 177,2 | ↑ N529 - Chaussée de Renaix | 13:03 | 13:02 | 13:02 |
| 2,1 | 176,4 | ↑ ↻ ▶ Passage des deux côtés | 13:04 | 13:04 | 13:04 |
| 3,3 | 175,2 | ↑ N529 - Chaussée de Frasnes | | | |
| RUMILIES - TOURNAI | | | 13:05 | 13:05 | 13:05 |
| 0,0 | 175,2 | 🚩 ▶ DEPART REEL - CHAUSSEE DE FRASNES 223 | | | |
| 3,6 | 171,6 | MELLES - TOURNAI | | | |
| | | N529 - Chaussée de Frasnes | 13:10 | 13:09 | 13:09 |
| 7,0 | 168,2 | QUARTES - TOURNAI | | | |
| | | N529 - Chaussée de la Libération | 13:13 | 13:12 | 13:11 |
| 9,1 | 166,1 | FOREST - FRASNES-LEZ-BUISSENAL | | | |
| | | N529 | 13:14 | 13:13 | 13:12 |
| 9,8 | 165,4 | MONTROEUL-AU-BOIS - FRASNES-LEZ-BUIS. | 13:18 | 13:17 | 13:16 |
| 13,0 | 162,2 | ↑ ↻ ▶ Giratoire des Fourmis | | | |
| | | ▶ Passage à droite - 2e sortie - Direction Frasnes | | | |
| FRASNES-LEZ- BUISSENAL | | | | | |
| | | N529 - Route d'Hacquegnies | 13:19 | 13:18 | 13:18 |
| 13,8 | 161,4 | ↑ ↻ ▶ Ilot | 13:20 | 13:19 | 13:19 |
| 14,6 | 160,6 | ↑ ↻ ▶ Giratoire Route d'Hacquegnies | | | |
| | | ▶ Passage à droite | | | |
| | | N529 - Rue Leon Desmottes | | | |
| | | N529 - Rue Haute - Route de Lessines | 13:22 | 13:21 | 13:20 |
| 15,7 | 159,5 | ↑ ↻ ▶ Ilot | 13:23 | 13:21 | 13:21 |
| 16,1 | 159,1 | ← Rue du Monceau | | | |
| | | → Place de la Liberté - Rue du Marais Gauquier | | | |
| | | ⊘ Stationnement interdit | 13:26 | 13:25 | 13:24 |
| 18,8 | 156,4 | ↑ ⚠ GPM 1 - LE BOURLIQUET | | | |
| | | Habitation n°19 | 13:27 | 13:26 | 13:25 |
| 19,2 | 156,0 | → Rue de la Croisette | 13:28 | 13:27 | 13:26 |
| 20,0 | 155,2 | ← ⚠ ▶ Rue Aulnoit | | | |





































| Km + | Km - | Communes, entités, rues traversées | Moyenne | | |
|------|-------|---|---------|-------|-------|
| | | | 42 | 44 | 46 |
| | | SAINT-SAUVEUR | 13:31 | 13:29 | 13:28 |
| 21,9 | 153,3 | Place | 13:31 | 13:30 | 13:28 |
| 22,2 | 153,0 | Rue des Combattants | 13:32 | 13:30 | 13:29 |
| 22,4 | 152,8 | Rue Tour Notre Dame | 13:32 | 13:31 | 13:29 |
| 22,8 | 152,4 | Rue Mont Saint-Laurent | | | |
| | | Rue des Vertes Feuilles | 13:33 | 13:31 | 13:30 |
| 23,2 | 152,0 |  Secteur pavé sur 400m | 13:34 | 13:32 | 13:31 |
| 23,8 | 151,4 |   GPM 2 - LE BEAU SITE | | | |
| | | Petit piquet sur la droite | 13:34 | 13:32 | 13:31 |
| 24,1 | 151,1 | Avenue des Hauts | | | |
| | |   Rue du Beau Site - Direction Ellezelles | 13:36 | 13:35 | 13:33 |
| 25,8 | 149,4 |    Tombelle - Chapelle | | | |
| | |  Stationnement interdit | | | |
| | |  Rue Maclinoire | 13:39 | 13:37 | 13:35 |
| 27,3 | 147,9 |  N57 - Rue de Renaix - Moulin des Cats | 13:42 | 13:40 | 13:38 |
| 29,6 | 145,6 | ELLEZELLES | 13:42 | 13:40 | 13:39 |
| 30,0 | 145,2 |  KILOMETRE 30 - Panneau blanc Ellezelles | | | |
| | |  N57 - Rue de Lessines | 13:47 | 13:45 | 13:43 |
| 33,2 | 142,0 | FLOBECQ - VLOESBERG | | | |
| | | N57 - Chaussée de Renaix | 13:48 | 13:46 | 13:44 |
| 33,8 | 141,4 |    Ilot | | | |
| | |  Place de Flobecq - Eglise | | | |
| | | N57 - Rue Lieutenant Cotton | 13:49 | 13:46 | 13:44 |
| 34,3 | 140,9 |   Ilot | 13:49 | 13:47 | 13:45 |
| 34,9 | 140,3 | OGY - LESSINES | | | |
| | |  N57 - Chaussée de Renaix | 13:55 | 13:52 | 13:50 |
| 35,0 | 140,2 |  ZONE DE COLLECTE 1 - VAN HEEDE.COM | | | |
| 35,5 | | FIN ZONE DE COLLECTE 1 - PANNEAU LESSINES | 13:57 | 13:54 | 13:52 |
| 38,7 | 136,5 | LESSINES | 13:56 | 13:54 | 13:51 |
| 39,7 | 135,5 |   Giratoire de Kénimont | | | |
| | | Passage des deux côtés - Direction Lessines | 13:50 | 13:47 | 13:45 |
| 40,3 | 134,9 | LESSINES | 13:58 | 13:55 | 13:53 |
| 40,8 | 134,4 |   Giratoire de la Porte d'Ogy | | | |
| | | Passage à droite - 2e sortie direction Ath | | | |
| | |  N57 - Boulevard Emile Schevenels | 13:58 | 13:55 | 13:53 |
| 41,0 | 134,2 |  Potelets en continu - Passage des deux côtés | 13:59 | 13:56 | 13:54 |
| 41,4 | 133,8 |   Ilot | 13:59 | 13:56 | 13:54 |
| 41,6 | 133,6 |   SPRINT 1 - Souvenir Claudy Criquelion | 13:59 | 13:56 | 13:54 |
| | | Face à Hubo | | | |
| 42,1 | 133,1 |   Giratoire N57 - Boulevard René Branquart | | | |
| | | Passage des deux côtés - Direction Ath | | | |
| | | Passage sur pont chemin de fer | 14:02 | 13:59 | 13:56 |
| 43,5 | 131,7 |  OLLIGNIES - LESSINES | | | |
| | | Passage sur canal Grand Marais | 14:03 | 14:00 | 13:57 |
| 44,4 | 130,8 | OLLIGNIES | 14:03 | 14:00 | 13:58 |
| 44,6 | 130,6 |   Giratoire N57 - Chaussée Victor Lampe | | | |
| | | Passage à droite - 2e sortie direction Ath | 14:04 | 14:01 | 13:58 |

| Km + | Km - | | Communes, entités, rues traversées | Moyenne | | |
|--------------------------|-------|-----|---|---------|-------|-------|
| | | | | 42 | 44 | 46 |
| 45,2 | 130,0 | ↑ | Potelets en continu | 14:06 | 14:03 | 14:00 |
| 46,3 | 128,9 | ↑ ↻ | Giratoire N57 - Colruyt Passage à droite - Direction Ath | | | |
| GHISLENGHIEN -ATH | | | | | | |
| | | | Passage sous A8-E429 | 14:07 | 14:04 | 14:01 |
| 47,0 | 128,2 | ↑ ↻ | Giratoire N 57 - Chaussée de Grammont Passage à droite - 2e sortie direction Ath | 14:07 | 14:04 | 14:01 |
| 47,4 | 127,8 | ↑ ↻ | Giratoire N57 - Chaussée de Grammont Passage à droite - 2e sortie vers Ath | 14:08 | 14:05 | 14:02 |
| 47,8 | 127,4 | | GHISLENGHIEN -ATH | 14:08 | 14:05 | 14:02 |
| 48,0 | 127,2 | ↑ | Ilots en continu - Passage des deux côtés sur 1,2 KM | 14:10 | 14:07 | 14:04 |
| 49,2 | 126,0 | ← | N7 - Chaussée de Bruxelles - Direction Soignies | 14:11 | 14:07 | 14:04 |
| 49,7 | 125,5 | → | N57 - Chaussée de Soignies | 14:13 | 14:09 | 14:06 |
| 51,3 | 123,9 | | Pont sous TGV | 14:15 | 14:12 | 14:08 |
| 52,8 | 122,4 | | BASSILLY - SILLY | | | |
| | | | N57 - Chaussée de Ghislenghien | 14:19 | 14:15 | 14:12 |
| 55,4 | 119,8 | | THORICOURT - SILLY | 14:30 | 14:26 | 14:22 |
| 63,4 | 111,8 | ↑ ↻ | Giratoire N57 - Chaussée de Lessines Passage à droite - 2e sortie direction Soignies | 14:31 | 14:27 | 14:23 |
| 64,2 | 111,0 | | SOIGNIES (Radar fixe 70 km/h) | 14:32 | 14:27 | 14:24 |
| 64,5 | 110,7 | ↑ | Ilots en continu 3 parking à droite de la chaussée | 14:32 | 14:28 | 14:24 |
| 64,8 | 110,4 | → | N55 - Chaussée d'Enghien | 14:33 | 14:29 | 14:25 |
| 65,5 | 109,7 | → | N6 - Boulevard Roosevelt | 14:34 | 14:29 | 14:25 |
| 65,8 | 109,4 | ↑ | Ilots en continu | 14:34 | 14:30 | 14:26 |
| 66,0 | 109,2 | | Ilots en continu | 14:34 | 14:30 | 14:26 |
| 66,3 | 108,9 | | Potelets | 14:35 | 14:30 | 14:26 |
| 66,6 | 108,6 | | Passage sur la ligne SNCB | 14:35 | 14:31 | 14:27 |
| 66,8 | 108,4 | ← | Rond Point Décalé - N55/N6 - Boulevard Roosevelt Passage à gauche - Rue Prévot - 2e sortie vers Soignies Stationnement interdit | | | |
| SOIGNIES | | | | 14:35 | 14:31 | 14:27 |
| 67,0 | 108,2 | → | N55 - Chaussée de Roeulx - Direction La Louvière | 14:38 | 14:33 | 14:29 |
| 68,7 | 106,5 | ↑ | NAAST - SOIGNIES | 14:40 | 14:35 | 14:31 |
| 70,1 | 105,1 | ↑ | Ilots en continu | 14:42 | 14:37 | 14:33 |
| 71,8 | 103,4 | | GOTTIGNIES - SOIGNIES | | | |
| | | | N55 - Chaussée de Roeulx | 14:44 | 14:39 | 14:34 |
| 72,8 | 102,4 | | Entrée circuit local à 5 KM | | | |
| | | ↑ | N55 - Chaussée de Soignies | 14:45 | 14:40 | 14:36 |
| 74,0 | 101,2 | ↑ | LE ROEULX | 14:46 | 14:41 | 14:37 |
| 74,4 | 100,8 | | LE ROEULX | 14:47 | 14:42 | 14:38 |
| 75,3 | 99,9 | ↑ | Ilot | 14:47 | 14:42 | 14:38 |
| 75,4 | 99,8 | ↑ | | 14:48 | 14:43 | 14:38 |
| 75,6 | 99,6 | ← | N55 - Rue d'Houdeng - Direction La Louvière Stationnement interdit | 14:49 | 14:44 | 14:39 |

| Km + | Km - | Communes, entités, rues traversées | Moyenne | | |
|------|------|---|---------|-------|-------|
| | | | 42 | 44 | 46 |
| 76,4 | 98,8 | Radar fixe 70 km/h | 14:49 | 14:44 | 14:39 |
| 76,6 | 98,6 |    Giratoire - N55 - Rue d'Houdeng - Saint-Feuillien Passage à droite - 2e sortie Passage sur la E 42 LA LOUVIERE | 14:50 | 14:45 | 14:40 |
| 77,0 | 98,2 |    Giratoire - N55 - Rue d'Houdeng - Grand Peuplier Passage à droite - 2e sortie | 14:51 | 14:45 | 14:41 |
| 77,7 | 97,5 |    Giratoire - N55 - Rue d'Houdeng - Pont Canal Passage à droite - 1ère sortie - Direction Binche Circuit local (20,4 km) | 14:51 | 14:46 | 14:41 |
| 77,8 | 97,4 |  Rue JB Vifquin - Direction Strepv-Bracquegnies | 14:51 | 14:46 | 14:41 |
| 78,0 | 97,2 |    Giratoire Passage à droite - 1ère sortie | 14:53 | 14:48 | 14:43 |
| 79,2 | 96,0 |    Giratoire du Pavé Passage à droite - 1ère sortie Rue du Pavé du Roeulx | 14:53 | 14:48 | 14:43 |
| 79,3 | 95,9 | Passage sous le canal - Tunnel | 15:17 | 15:10 | 15:05 |
| 79,9 | 95,3 |    Giratoire Technofutur Passage à gauche - 1ère sortie - sens interdit N552 - Val Saint-Pierre | 14:56 | 14:51 | 14:46 |
| 81,8 | 93,4 |    Giratoire de l'Ascenseur Passage à droite - 2e sortie | 14:57 | 14:51 | 14:46 |
| 81,9 | 93,3 | ASCENSEUR FUNICULAIRE DE STREPY-THIEU Rue Raymond Cordier | 14:57 | 14:52 | 14:47 |
| 82,2 | 93,0 |   Rue de la Chapelle Bertrand  | 14:58 | 14:53 | 14:48 |
| 83,2 | 92,0 |   Rue Secquegneau | 14:59 | 14:54 | 14:49 |
| 83,6 | 91,6 |   Rue Secquegneau | 14:59 | 14:54 | 14:49 |
| 83,7 | 91,5 |  Pavé du Roeulx - Descente   Pavé du Roeulx - Vieille Place | 15:00 | 14:55 | 14:50 |
| 84,6 | 90,6 |  Rue Sous-le-Bois | 15:01 | 14:55 | 14:50 |
| 84,7 | 90,5 |  Rue Boraine - 22% sur 200 mètres | 15:01 | 14:55 | 14:50 |
| 84,9 | 90,3 |  Rue Bois de Breucq - Montée sur 200 mètres | 15:01 | 14:55 | 14:50 |
| 85,0 | 90,2 |   GPM 3 - BOIS DE BREUCQ Habitation N°42  Descente dangereuse | 15:02 | 14:56 | 14:51 |
| 85,5 | 89,7 |  Rue Sous-le-Bois - Parking interdit - Rue Amé Raulier Passage sous la N55 | 15:02 | 14:56 | 14:51 |
| 85,7 | 89,5 |   Rue du Stokou - Pont Tourmant Passage étroit dangereux | 15:02 | 14:57 | 14:51 |
| 85,8 | 89,4 |  Rue de l'Ascenseur Passage sous la N55 | 15:03 | 14:57 | 14:52 |
| 86,1 | 89,1 |    Giratoire Passage à droite - 1ère sortie Rue Joseph Wouters | 15:03 | 14:57 | 14:52 |
| 86,4 | 88,8 |  Bretelle N55 - Direction Binche / Saint-Vaast | 15:04 | 14:58 | 14:53 |
| 86,8 | 88,4 |  N55 | 15:08 | 15:02 | 14:57 |
| 89,9 | 85,3 |   Rue Victor Gondat - Direction Saint-Vaast / La Louvière | | | |

| Km + | Km - | Communes, entités, rues traversées | Moyenne | | |
|-------|------|---|---------|-------|-------|
| | | | 42 | 44 | 46 |
| | | SAINT-VAAST - LA LOUVIERE | 15:09 | 15:03 | 14:57 |
| 90,3 | 84,9 | ← Grand'Rue de Saint-Vaast | 15:09 | 15:03 | 14:58 |
| 90,5 | 84,7 | ← ↑ Rue du Four à Chaux | | | |
| | | ↑ ▲ Côte de 400 mètres - 8% | 15:10 | 15:04 | 14:58 |
| 91,2 | 84,0 | → ↻ ▲ Giratoire | | | |
| | | ↑ Chemin du Wazoir | 15:10 | 15:04 | 14:59 |
| 91,3 | 83,9 | → ↑ Chemin du Wazoir - Descente | 15:11 | 15:05 | 15:00 |
| 92,0 | 83,2 | ← Rue Omer Thiriar | | | |
| 92,1 | 83,1 | 🗑️ | | | |
| 92,6 | 82,6 | ZONE DE COLLECTE 2 - VAN HEEDE.COM | | | |
| | | FIN ZONE DE COLLECTE 2 | | | |
| | | ↑ ▲ Ilot sur la gauche | 15:13 | 15:06 | 15:01 |
| 93,1 | 82,1 | ← ↑ Rue Omer Thiriar | 13:00 | 13:00 | 13:00 |
| | | ↑ ▲ Ilot sur la gauche | 15:13 | 15:07 | 15:01 |
| 93,2 | 82,0 | Passage sur ligne SNCB | | | |
| | | ↑ Rue de Bouvy | 15:13 | 15:07 | 15:02 |
| 93,6 | 81,6 | Ligne d'arrivée - 1er passage | 15:13 | 15:07 | 15:02 |
| | | 🏃 SPRINT 2 - Souvenir Jimmy Duquenooy | | | |
| | | | 15:14 | 15:08 | 15:02 |
| 94,0 | 81,2 | ← N536 - Rue du Gazomètre - Passage à gauche | | | |
| | | ✉️ | | | |
| | | DEBUT RAVITO - N536 | | | |
| | | Fin RAVITO - N536 | 15:15 | 15:09 | 15:03 |
| 94,6 | 80,6 | ← ↻ ▲ N535 - Rue Sylvain Guyaux | | | |
| | | Passage à gauche - 1ère sortie | | | |
| | | Ilots | 15:16 | 15:09 | 15:04 |
| 95,3 | 79,9 | ↑ 🚦 N535 - Rue Gustave Boël | 15:16 | 15:10 | 15:04 |
| 95,5 | 79,7 | Pont sur le canal | 15:17 | 15:10 | 15:05 |
| 95,9 | 79,3 | ↑ N 535 - Chaussée Paul Houtart | 15:18 | 15:11 | 15:06 |
| 96,0 | 79,2 | 🗑️ | | | |
| 96,5 | 78,7 | ZONE DE COLLECTE 3 - FACE A LA RUE FALISE | 15:17 | 15:11 | 15:05 |
| | | FIN ZONE DE COLLECTE 3 - VAN HEEDE.COM | 14:54 | 14:48 | 14:44 |
| 96,7 | 78,5 | ↑ 🚦 | 15:18 | 15:12 | 15:06 |
| 97,0 | 78,2 | Rétrécissements - Passage à droite | | | |
| | | ↑ 🚦 | | | |
| | | N 535 - Chaussée du Pont de Sart | | | |
| | | ↑ 🚦 | | | |
| | | N 535 - Chaussée du Pont de Sart | 15:19 | 15:13 | 15:07 |
| 97,9 | 77,3 | ← ↻ ▲ Giratoire du Pont Canal | | | |
| | | Passage à droite - 3e sortie direction Binche | 15:20 | 15:14 | 15:08 |
| 98,4 | 76,8 | ↑ N55 - Chaussée de Bracquegnies | 15:20 | 15:14 | 15:08 |
| 98,5 | 76,7 | → Rue JB Vifquin - Direction Strepny-Bracquegnies | 15:21 | 15:14 | 15:09 |
| 98,9 | 76,3 | ↑ ↻ ▲ Giratoire | | | |
| | | Passage à droite - 1ère sortie | 15:22 | 15:15 | 15:09 |
| 99,6 | 75,6 | → ↻ ▲ Giratoire du Pavé | | | |
| | | Passage à droite - 1ère sortie | | | |
| | | Pavé du Roeulx | 15:22 | 15:15 | 15:10 |
| 99,7 | 75,5 | Passage sous le canal - Tunnel | 15:23 | 15:16 | 15:10 |
| 100,3 | 74,9 | ← ↻ ▲ Giratoire Technofutur | | | |
| | | Passage à gauche - 1ère sortie - sens interdit | | | |
| | | ↑ N552 - Val Saint-Pierre | 15:26 | 15:19 | 15:13 |

| Km + | Km - | Communes, entités, rues traversées | Moyenne | | |
|-------|------|---|--------------|-------|-------|
| | | | 42 | 44 | 46 |
| | | | Durée course | | |
| 102,3 | 72,9 | Giratoire de l'Ascenseur Passage à droite - 2e sortie | 15:26 | 15:19 | 15:13 |
| 102,4 | 72,8 | ASCENSEUR FUNICULAIRE DE STREPY-THIEU Rue Raymond Cordier | 15:26 | 15:20 | 15:13 |
| 102,7 | 72,5 | Rue de la Chapelle Bertrand | | | |
| | | Rue Secquegneau | | | |
| | | Rue Secquegneau | 15:28 | 15:22 | 15:15 |
| 104,2 | 71,0 | Pavé du Roeulx | | | |
| | | Pavé du Roeulx - Vieille Place | 15:30 | 15:23 | 15:17 |
| 105,1 | 70,1 | Rue Sous-le-Bois | 15:30 | 15:23 | 15:17 |
| 105,2 | 70,0 | Rue Boraine - 22% sur 200 mètres | 15:30 | 15:23 | 15:17 |
| 105,4 | 69,8 | Rue Bois de Breucq - Montée sur 200 mètres | 15:30 | 15:23 | 15:17 |
| 105,5 | 69,7 | GPM 4 - BOIS DE BREUCQ Habitation N°42 | | | |
| | | Descente dangereuse | 15:31 | 15:24 | 15:18 |
| 105,9 | 69,3 | Rue Sous-le-Bois - Parking interdit - Rue Amé Raulier Passage sous la N55 | 15:31 | 15:24 | 15:18 |
| 106,1 | 69,1 | Rue du Stokou - Pont Tournant Passage étroit dangereux | 15:31 | 15:24 | 15:18 |
| 106,3 | 68,9 | Rue de l'Ascenseur Passage sous la N55 | 15:32 | 15:25 | 15:19 |
| 106,6 | 68,6 | Giratoire Passage à droite - 1ère sortie | | | |
| | | Rue Joseph Wouters | 15:32 | 15:25 | 15:19 |
| 106,9 | 68,3 | Bretelle N55 - Direction Binche / Saint-Vaast | 15:33 | 15:26 | 15:19 |
| 107,3 | 67,9 | N55 | 15:37 | 15:30 | 15:24 |
| 110,4 | 64,8 | Rue Victor Gondat - Direction Saint-Vaast / La Louvière SAINT-VAAST - LA LOUVIERE | 15:38 | 15:31 | 15:24 |
| 110,8 | 64,4 | Grand'Rue de Saint-Vaast | 15:38 | 15:31 | 15:24 |
| 111,0 | 64,2 | Rue du Four à Chaux | | | |
| | | Côte de 400 mètres - 8% | | | |
| | | Chemin du Wazoïr | 15:39 | 15:32 | 15:25 |
| 111,8 | 63,4 | Chemin du Wazoïr - Descente | 15:40 | 15:33 | 15:26 |
| 112,4 | 62,8 | Rue Omer Thiriar | | | |
| | | Ilot sur la gauche | 15:42 | 15:34 | 15:28 |
| 113,5 | 61,7 | Rue Omer Thiriar | 15:42 | 15:34 | 15:28 |
| 113,6 | | ZONE DE COLLECTE 2 - VAN HEEDE.COM | 15:43 | 15:35 | 15:28 |
| 114,1 | | FIN ZONE DE COLLECTE 2 | 15:42 | 15:34 | 15:28 |
| 113,6 | 61,6 | Passage sur ligne SNCB | | | |
| | | Rue de Bouvy | 15:42 | 15:35 | 15:28 |
| 114,0 | 61,2 | Ligne d'arrivée - 2e passage SPRINT 3 - Souvenir Wouter Weylandt | 15:43 | 15:36 | 15:29 |
| 116,4 | 58,8 | ZONE DE COLLECTE 3 - FACE A LA RUE FALISE | 15:47 | 15:39 | 15:32 |
| 116,9 | 58,3 | FIN ZONE DE COLLECTE 3 - VAN HEEDE.COM | 13:00 | 13:00 | 13:00 |
| 125,7 | 49,5 | Rue Boraine - 22% sur 200 mètres | 15:59 | 15:51 | 15:44 |
| 125,9 | 49,3 | Rue Bois de Breucq - Montée sur 200 mètres | 16:00 | 15:51 | 15:44 |

| Km + | Km - | | Communes, entités, rues traversées | Moyenne | | |
|-------|------|---|--|---------|-------|-------|
| | | | | 42 | 44 | 46 |
| 126,0 | 49,2 |   | GPM 5 - BOIS DE BREUCQ Habitation N°42 | 16:01 | 15:52 | 15:45 |
| 126,5 | 48,7 |    | Rue du Stokou - Pont Tournant Rue du Four à Chaux | 16:07 | 15:59 | 15:51 |
| 131,4 | 43,8 |    | Côte de 400 mètres - 8% | 16:12 | 16:03 | 15:55 |
| 134,4 | 40,8 |  | Ligne d'arrivée - 3e passage SPRINT 4 - Souvenir Antoine Demoitié | 16:13 | 16:04 | 15:56 |
| 143,3 | 31,9 | | ASCENSEUR FUNICULAIRE DE STREPY-THIEU | 16:28 | 16:19 | 16:10 |
| 146,1 | 29,1 |  | Rue Boraine - 22% sur 200 mètres | 16:29 | 16:19 | 16:10 |
| 146,3 | 28,9 |  | Rue Bois de Breucq - Montée sur 200 mètres | 16:29 | 16:19 | 16:10 |
| 146,4 | 28,8 |   | GPM 6 - BOIS DE BREUCQ Habitation N°42 | 16:30 | 16:20 | 16:11 |
| 146,9 | 28,3 |    | Rue du Stokou - Pont Tournant Rue du Four à Chaux | 16:36 | 16:27 | 16:18 |
| 151,8 | 23,4 |    | Côte de 400 mètres - 8% | 16:41 | 16:31 | 16:21 |
| 154,8 | 20,4 |  | Ligne d'arrivée - 4e passage SPRINT 5 - Souvenir Bruno Dubois | 16:42 | 16:32 | 16:23 |
| 164,2 | 11,0 | | ASCENSEUR FUNICULAIRE DE STREPY-THIEU | 16:54 | 16:43 | 16:34 |
| 166,5 | 8,7 |  | Rue Boraine - 22% sur 200 mètres | 16:57 | 16:47 | 16:37 |
| 166,7 | 8,5 |  | Rue Bois de Breucq - Montée sur 200 mètres | 16:58 | 16:47 | 16:37 |
| 166,8 | 8,4 |   | GPM 7 - BOIS DE BREUCQ Habitation N°42 | 16:59 | 16:48 | 16:38 |
| 167,3 | 7,9 |    | Rue du Stokou - Pont Tournant Rue du Four à Chaux | 17:06 | 16:54 | 16:44 |
| 172,2 | 3,0 |    | Côte de 400 mètres - 8% | 17:09 | 16:58 | 16:48 |
| 174,9 | 0,3 |    | DERIVATION RUE DE BONNE ESPERANCE | | | |
| 175,2 | 0,0 |    | ARRIVEE | 17:15 | 17:03 | 16:50 |